

Hlásenie on-line kočovania cez prístup farmára

Cieľom je hlásenie on-line kočovania a priblíženie funkcionalít prístupu farmára pre kočujúcich včelárov. Po zavedení systému evidencie ohnísk moru včelieho plodu, kočujúci včelár získa prehľad do ktorých oblastí nie je možné kočovať. Osoba poverená vedením CRV je v súčasnosti Centrálna evidencia hospodárskych zvierat (ďalej len „CEHZ“) email: cehz@pssr.sk

Termíny a postupnosť krokov:

- Chovateľ ktorý plánuje kočovať, zašle na pracovisko CEHZ do 1. februára príslušného roka žiadosť na pridelenie prístupu farmára, na tlačive Žiadosť o pridelenie „Prístupu farmára“: <https://www.pssr.sk/wp-content/uploads/stiah/cehz/ziadostPF.pdf>
Pracovisko CEHZ vytvorí prístupové konto v registri, platné aj pre následné roky.
- Kočujúci včelár v termíne do 14 dní pred prvým dňom presunu včelstiev (najneskôr však do 1.marca príslušného roku), zaeviduje svoje plány kočovania na daný rok do registra a následne kontaktuje úradného veterinárneho lekára na príslušnej RVPS z dôvodu vystavenia SPRIEVODNÉHO DOKLADU na premiestnenie včelstiev za účelom kočovania.
- Kočujúci včelár nahlási prikočovanie a návrat z kočovania (Skutočnosť kočovania) do dvoch dní v elektronickej podobe do CEHZ.

Manuál pre „Plán kočovania“ cez prístup farmára

Prihlásenie

Kočovník sa prihlasuje na základe prihlasovacích údajov, ktoré dostal z pracoviska CEHZ na stránke: <https://www.cehz.sk/pages/login.jsp>

Na stránke je potrebné zadať prístupové údaje:

1. **Užívateľské meno:** Chovateľ vyplní prihlasovacie údaje: IČO alebo rodné číslo.
2. **Heslo:** vyplníť heslo, ktoré Vám bolo zaslane z pracoviska CEHZ.
3. Po zadaní hodnôt „**Užívateľské meno**“ a „**Heslo**“ je potrebné kliknúť do poľa: Nie som robot
4. Až po vyplnení bodu 1-3, kliknúť na možnosť: „**Prihláste sa**“

Vitajte na portáli

CEHZ

Centrálna evidencia hospodárskych zvierat

© 2010 AXON PRO Verzia: [BUILD testovackaNasadenie_cn.816]

Užívateľské meno 1. 100101999

Heslo 2. ●●●●●●

4. Prihláste sa

Voľný prístup k dátam z centrálnej evidencie hospodárskych zvierat

Vstúpte

3. Nie som robot

reCAPTCHA
Ochrana súkromia - Zmluvné podmienky

Vytvorenie Plánu kočovania v prístupe farmára

Po prihlásení do prístupu farmára, kliknete v ľavom Menu:

1. **Včely:** otvorí sa Vám menu: **Plán kočovania včelstiev** a **Skutočnosť kočovania včelstiev**.
2. Keď kliknete na ponuku „**Plán kočovania včelstiev**“, otvorí sa história plánov kočovania.
3. Kliknite na možnosť „**Vytvoriť**“.

Rok kočovania	Kód farmy	Reg. číslo chovateľa	Číslo trval. stanovišťa	Plánovaný počet koč. včelstiev	Začiatok kočovania	Koniec kočovania	RVPS stanovišťa	Stav plánu	Dátum vytvorenia	Dátum schválenia
2020	123456	54321	2	70	20.02.2020	01.01.2020	Žilina	Rozpracovaný	19.02.2020	
2019	123456	54321	1	100	01.04.2019	31.07.2019	Žilina	Schválený	31.01.2019	29.03.2019

Zoznam nájdených plánov kočovania.

Kliknutím na „**Detail**“ viete zobrazit', upraviť, doplniť plán kočovania, prípadne odoslať na RVPS. Plán kočovania môže byť v nasledovných stavoch:

- A. Rozpracovaný:** Plán je možné editovať pred odoslaním na RVPS.
- B. Odoslaný:** Plán bol odoslaný, ale ešte nie je schválený (pred začiatkom kočovania treba kontaktovať príslušnú RVPS kvôli schváleniu).
- C. Schválený:** Plán bol schválený RVPS (+vystavený SRIEVODNÝ DOKLAD).

Výber trvalého stanovišťa

Po kliknutí na možnosť „**Vybrať**“ sa Vám otvorí zoznam nahlásených trvalých stanovišť, ktoré máte nahlásené v databáze CEHZ. Konkrétne stanovište vyberiete kliknutím na „**Šípku**“ ->

Číslo trvalého stanovišťa	Kód farmy	Reg. číslo včely	Číslo katastra	Názov katastra	Číslo obce	Obec	Okres	Parcelné číslo stanovišťa	Počet včelstiev
2	123456	54321	858943	Strečno	517984	Strečno	ŽILINA	222/2	50
1	123456	54321	874906	Žilinská Lehota	517402	Žilina	ŽILINA	111/1	100

Systém automaticky vloží číslo trvalého stanovišťa a budete pokračovať v pláne kočovania. Ak by nezobrazilo číslo trvalého stanovišťa, treba opakovať výber stanovišťa.

Plánovaný počet kočujúcich včelstiev a Koniec kočovania

Zadajte počet včelstiev s ktorými plánujete kočovať a dátum, kedy plánujete ukončiť kočovanie. Dátum nastavíte kliknutím na „Kalendár“ -> 

1. Zadajte počet včelstiev s ktorými plánujete kočovať.
2. Vyberte dátum.
3. V kalendári si vyberiete konkrétny dátum.
4. Systém automaticky vloží Vami vybraný dátum.
5. Keď máte vyplnené všetky polia, kliknite na možnosť „Uložiť“.

Nová položka - Plán kočovania včelstiev Spät

Výber stanovišťa:

Číslo trval. stanovišťa: 2 3.

Kód farmy: 123456

Reg. číslo včely: 54321


Názov katastra: Strečno

Parcelné číslo: 222/2

Počet včelstiev: 50

Plánovaný počet koč. včelstiev: 50 1.

Koniec kočovania: 31.05.2020 4.

2.  5.

« « Máj 2020 » »

				1	2	3
4	5	6	7	8	9	10
11	12	13	14	15	16	17
18	19	20	21	22	23	24
25	26	27	28	29	30	31

Plán kočovania včelstiev – miesta kočovania.

Miesta, kde plánujete kočovať navolíte kliknutím na možnosť „Pridať miesto“.

Výber stanovišťa:

Číslo trval. stanovišťa: 2

Kód farmy: 123456

Reg. číslo včely: 54321

Názov katastra: Strečno

Parcelné číslo: 222/2

Počet včelstiev: 50


Plánovaný počet koč. včelstiev: 50

Koniec kočovania: 31.05.2020


Miesta kočovania

Číslo miesta	Dátum príchodu	Kataster číslo	Kataster názov	Obec	Účel	Poznámka
<input type="button" value="Pridať miesto"/>						
<input type="button" value="Odstrániť"/> <input type="button" value="Uložiť"/>						

Dátum príchodu a katastrálneho územia

1. Vyberte dátum príchodu na miesto kočovania v kalendári.
2. Pre Výber katastrálneho územia kliknete na možnosť „Vybrať“.
3. V zozname katastrálnych území zadajte filter pre vyhľadanie miesta kočovania.
4. Potom kliknite na možnosť „Vyhľadať“.
5. Požadované katastrálne územie vyberte kliknutím na „Šípku“ -> 

Nová položka - Plán kočovania včelstiev - miesto Spät na Úprava záznamu - Plán kočovania včelstiev

Dátum príchodu: 30.04.2020 1. 


Výber katastrálneho územia: 2.

Kataster číslo:

Zoznam katastrálnych území

2 záznamov nájdených

CHOŤ NA VÝBER POČTU ZÁZNAMOV 10

Číslo katastrálneho územia	Názov katastrálneho územia	Obec	Okres
<input type="button" value="VYHLADAŤ"/> 4.	<input type="text" value="banova"/> 3.		
	820407	Hurbanova Ves	Hurbanova Ves
<input type="button" value="ŠÍPKA"/> 5.	800759	Bánová	Žilina

Účel

Po pridaní katastrálneho územia, zadajte účel kočovania. V prípade účelu Plantáž, Iná plodina, alebo pre bližšiu špecifikáciu použite pole „**Poznámka**“.

Po pridaní Dátumu príchodu, Katastrálneho územia a Účelu kočovania, kliknite na možnosť „**Uložiť**“.

Úprava záznamu - Plán kočovania včelstiev - miesto Späť na Úprava záznamu - Plán kočovania včelstiev

Číslo miesta:	1
Dátum príchodu:	30.04.2020
Výber katastrálneho územia:	Vybrať
Kataster číslo:	800759
Kataster názov:	Bánová
Obec:	Žilina
Účel:	1. Agát
Poznámka:	

2. Odstrániť Uložiť

Dopĺňanie, úprava a odoslanie Plánu kočovania na RVPS

Keď stlačíte možnosť „**Uložiť**“, zapíšu sa údaje do databázy CEHZ a máte pridané miesto kočovania. Obdobne môžete pridať ďalšie miesta kočovania. Plán kočovania môžete ďalej upravovať, dopĺňať, alebo odoslať pre potvrdenie RVPS.

1. **Pridať miesto:** Do plánu vložíte ďalšie miesta kočovania podľa toho, ako plánujete presúvať včely kliknutím na možnosť „**Pridať miesto**“ a navolíte miesto kočovania rovnako ako v návode vyššie [Plán kočovania včelstiev – miesta kočovania](#).
2. **Odstrániť:** Slúži na vymazanie Plánu kočovania
3. **Uložiť:** Ak potrebujete upraviť plánovaný počet kočujúcich včelstiev, alebo koniec kočovania, je potrebné Plán kočovania „**Uložiť**“.
4. **Odoslať do RVPS.** Ak je Váš plán kočovania hotový a chcete ho odoslať na schválenie RVPS, zadajte požadovanú hodnotu z GRID karty, a odošlite Plán kočovania na schválenie.

Upozorňujeme, že Plán kočovania odoslaný na RVPS, už nie je možné meniť, dopĺňať alebo upraviť! V prípade zmeny plánu kočovania napr. z dôvodu výskytu moru, môže úpravy vykonať len RVPS.

Úprava záznamu - Plán kočovania včelstiev Späť

Údaje boli úspešne zapísané do databázy

Výber stanovišťa:	Vybrať
Číslo trval. stanovišťa:	2
Kód farmy:	123456
Reg. číslo včely:	54321
Názov katastra:	Strečno
Parcelné číslo:	222/2
Počet včelstiev:	50
Plánovaný počet koč. včelstiev:	50
Koniec kočovania:	31.05.2020

Miesta kočovania

Číslo miesta	Dátum príchodu	Kataster číslo	Kataster názov	Obec	Účel	Poznámka
1	30.04.2020	800759	Bánová	Žilina	Agát	

1. Pridať miesto

2. Odstrániť Uložiť

Hodnota z grid karty C2 ●●●●●●●●

3. Uložiť

4. Odoslať do RVPS

Manuál pre „Skutočnosť kočovania“ cez prístup farmára

Termíny a postupnosť krokov:

- Chovateľ, ktorý v danom roku kočuje a vytvorí plán kočovania, musí hlásiť skutočnosť kočovania.
- Kočujúci včelár nahlási prikočovanie a návrat z kočovania (Skutočnosť kočovania) do dvoch dní v elektronickej podobe do CEHZ.

Vytvorenie Skutočnosti kočovania v prístupe farmára

Po prihlásení do prístupu farmára, kliknete v ľavom Menu:

1. **Včely:** otvorí sa Vám menu: **Plán kočovania včelstiev** a **Skutočnosť kočovania včelstiev**.
2. Kliknete na ponuku „**Skutočnosť kočovania včelstiev**“. Otvorí sa Vám zoznam skutočnosti kočovania, ktoré ste vytvorili.
3. Kliknite na možnosť „**Vytvoriť**“.
4. Možnosť úpravy, dopĺňania a ukončenia existujúcej skutočnosti kočovania v danom roku.

The screenshot shows the CEHZ web application interface. At the top, it displays the user's name 'Prihlásený užívateľ: Jaroš Peter' and options for 'Zmena hesla' and 'Odhlásiť'. The main navigation menu on the left includes 'Farmy a zvieratá', 'Číselníky', 'Hlásenia', 'RFID čipy', 'Ušné značky - objednávky', and 'Včely'. Under 'Včely', 'Plán kočovania včelstiev' and 'Skutočnosť kočovania včelstiev' are highlighted. The main content area shows a search for 'Skutočnosť kočovania včelstiev' with fields for 'Rok kočovania', 'Kód farmy', and 'Reg. číslo chovateľa'. Below the search, there are export options (CSV, XLS, PDF) and a 'CHOĎ NA' dropdown. A table lists existing records with columns for 'Rok kočovania', 'Kód farmy', 'Reg. číslo chovateľa', 'Číslo trvalého stanovišťa', 'Začiatok kočovania', 'Začiatkový počet', 'Koniec kočovania', 'Konečný počet', and 'RVPS stanovišťa'. A 'Vytvoriť' button is highlighted with a red box.

Výber stanovišťa a Číslo trvalého stanovišťa

1. Po kliknutí na „**Vybrať**“ sa Vám otvorí zoznam registrovaných stanovišť v CEHZ.
2. Vyberiete trvalé stanovište z ktorého ste vykočovali kliknutím na „**Šípku**“ ->
3. Keď je vyplnené konkrétne trvalé stanovište, kliknite na možnosť „**Uložiť**“.


The screenshot shows the 'Nová položka - Skutočnosť kočovania včelstiev' form. It has a 'Späť' button at the top right. The form includes a 'Výber stanovišťa:' dropdown with a 'Vybrať' button highlighted by a red box. Below this is a table with columns: 'Číslo trvalého stanovišťa', 'Kód farmy', 'Reg. číslo včely', 'Číslo katastra', 'Názov katastra', 'Číslo obce', 'Obec', 'Okres', 'Parcelné číslo stanovišťa', and 'Počet včelstiev'. The first row is highlighted in orange. A red box highlights the 'Vybrať' button and the first row of the table. At the bottom right, there is a 'Vložiť' button highlighted by a red box.

Pridať miesto kočovania


Miesto, kde ste presunuli včelstva, pridáte kliknutím na možnosť „**Pridať miesto**“.


The screenshot shows the 'Úprava záznamu - Skutočnosť kočovania včelstiev' form. It has a 'Späť' button at the top right. The form includes a 'Výber stanovišťa:' dropdown with a 'Vybrať' button. Below this are input fields for 'Číslo trvalého stanovišťa', 'Kód farmy', 'Reg. číslo včely', 'Názov katastra', 'Parcelné číslo', and 'Počet včelstiev'. A section titled 'Miesta kočovania' contains a table with columns: 'Číslo miesta', 'Dátum príchodu', 'Kataster číslo', 'Kataster názov', 'Obec', and 'Počet pri príchode'. A 'Pridať miesto' button is highlighted with a red box. At the bottom, there are 'Odstrániť' and 'Uložiť' buttons.

Dátum príchodu, výber katastrálneho územia a počet včelstiev pri príchode

1. Vyberte dátum skutočného príchodu na miesto kočovania v kalendári.
2. Pre Výber katastrálneho územia kliknete na možnosť „Vybrať“.
3. V zozname katastrálnych území zadajte filter pre vyhľadanie skutočného miesta kočovania.
4. Potom kliknite na možnosť „Vyhľadať“.
5. Požadované katastrálne územie vyberte kliknutím na „Šípku“ -> 
6. Zadajte skutočný počet včelstiev s ktorými ste prikočovali.
7. Vložte miesto kočovania so skutočným počtom včelstiev, kliknutím na možnosť „Vložiť“.

Nové - Skutočnosť kočovania včelstiev miesto [Späť na Úprava záznamu - Skutočnosť kočovania včelstiev](#)

Dátum príchodu: 30.03.2020  1.

Výber katastrálneho územia: 2. **Vybrať** 

Kataster číslo: 800759


Kataster názov: Bánová


Obec: Žilina

Počet pri príchode: 6. 50

Číslo katastrálneho územia	Názov katastrálneho územia	Obec	Okres
820407	Hurbanova Ves	Hurbanova Ves	SENEC
800759	Bánová	Žilina	ŽILINA

4. **VYHĽADAŤ** 3. **banova**


5. 

7. **Vložiť** 

Po kliknutí na možnosť „Vložiť“, budú vybrané údaje zapísané. Ak sú údaje správne a už nepotrebuje údaje upraviť, môžete „Uložiť“ skutočnosť kočovania.

Úprava záznamu - Skutočnosť kočovania včelstiev [Späť](#)

Údaje boli úspešne zapísané do databázy

Výber stanovišťa: **Vybrať** 

Číslo trvalého stanovišťa: 2

Kód farmy: 123456

Reg. číslo včely: 54321

Názov katastra: Strečno


Parcelné číslo: 222/2

Počet včelstiev: 50

Miesta kočovania

Číslo miesta	Dátum príchodu	Kataster číslo	Kataster názov	Obec	Počet pri príchode
1	30.03.2020	800759	Bánová	Žilina	50

[Pridať miesto](#)

Koniec kočovania: 

Konečný počet:

[Odstrániť](#) [Uložiť](#)

Po uložení údajov, ktoré ste zadali pri vyplňovaní Skutočnosti kočovania, sa vytvorí v hlavnom menu nová skutočnosť kočovania, ktorú môžete upravovať, dopĺňať, aj ukončiť podľa skutočnosti kočovania

Menu

- Farmy a zvieratá
- Číselníky
- Hlásenia
- RFID čipy
- Ušné značky - objednávky
- Včely**
 - Plán kočovania včelstiev
 - Skutočnosť kočovania včelstiev**
- PPA - žiadosti

[Objednať ušné značky](#)

[Príručka k aplikácii](#)

Skutočnosť kočovania včelstiev

Údaje boli úspešne zapísané do databázy

Rok kočovania Kód farmy Reg. číslo chovateľa [Vyhľadať](#)

2 záznamov nájdených

[EXPORT DO CSV](#) [EXPORT DO XLS](#) [EXPORT DO PDF](#) [CHOŤ NA](#) [VÝBER POČTU ZÁZNAMOV](#) 10 [Vytvoriť](#)

Rok kočovania	Kód farmy	Reg. číslo chovateľa	Číslo trvalého stanovišťa	Začiatok kočovania	Začiatkový počet	Koniec kočovania	Konečný počet	RVPS stanovišťa
2020	123456	54321	2	30.03.2020	50			Žilina
2020	123456	54321	1	02.04.2019	99	31.07.2019	101	Žilina

[Upraviť](#)

Pridať ďalšie miesto kočovania a ukončiť skutočnosť kočovania

Keď presuniete kočujúce včelstvá na ďalšie kočovné miesto, treba zmenu nahlásiť cez prístup farmára do dvoch dní od premiestnenia na nové miesto kočovania. V zozname nahlásených skutočností kočovania kliknete na ikonu **UPRAVIŤ** pre skutočnosť kočovania, ktorú potrebujete doplniť.

1. Ďalej pokračujete v pridaní miesta podľa návodu vyššie: [Pridať miesto kočovania](#)

Keď v aktuálnom roku ukončíte kočovanie, musíte túto skutočnosť nahlásiť cez prístup farmára do 2 dní od ukončenia kočovania.

2. Vyberte dátum ukončenia kočovania (návratu na trvalé stanovište)
3. Zadajte konečný počet včelstiev pri návrate.
4. Pre ukončenie kočovania, kliknite na možnosť „**Uložiť**“.

Úprava záznamu - Skutočnosť kočovania včelstiev Späť

Výber stanovišta:

Číslo trvalého stanovišta:

Kód farmy:

Reg. číslo včely:

Názov katastra:

Parcelné číslo:

Počet včelstiev:

Miesta kočovania

	Číslo miesta	Dátum príchodu	Kataster číslo	Kataster názov	Obec	Počet pri príchode
	1	30.03.2020	800759	Bánová	Žilina	50
	2	01.05.2020	872377	Zástranie	Žilina	55

Koniec kočovania: 1.

Konečný počet: 2.

3. 4.

Ukončená skutočnosť kočovania.

▼ Menu

- Farmy a zvieratá
- Číselníky
- Hlásenia
- RFID čipy
- Ušné značky - objednávky
- ▼ **Včely**
 - Plán kočovania včelstiev
 - ▼ **Skutočnosť kočovania včelstiev**
 - PPA - žiadosti

Príručka k aplikácii

Skutočnosť kočovania včelstiev

Údaje boli úspešne zapísané do databázy

Rok kočovania Kód farmy Reg. číslo chovateľa

2 záznamov nájdených

VÝBER POČTU ZÁZNAMOV

	Rok kočovania	Kód farmy	Reg. číslo chovateľa	Číslo trvalého stanovišta	Začiatok kočovania	Začiatkový počet	Koniec kočovania	Konečný počet	RVPS stanovišta
	2020	123456	54321	2	30.03.2020	50	01.06.2020	50	Žilina
	2020	123456	54321	1	02.04.2019	99	31.07.2019	101	Žilina

2 záznamov nájdených

Ak po ukončení kočovania nepresuniete včelstvá na pôvodné stanovište, ale včelstvá ostanú na mieste kočovania, je potrebné oznámiť zmenu stanovišta a požiadať RVPS o schválenie doplnenia nového trvalého stanovišta na tlačive „Oznámenie o chove včelstiev“ a potvrdené tlačivo zaslať na pracovisko CEHZ.